



ПАСПОРТ ДОСТУПНОСТИ
объекта социальной инфраструктуры (ОСИ)
муниципального бюджетного общеобразовательного учреждения
«Лицей № 1» города Нефтеюганска

1. Общие сведения об объекте

- 1.1. Наименование (вид) объекта муниципальное бюджетное общеобразовательное учреждение «Лицей № 1» города Нефтеюганска Ханты – Мансийского автономного округа – Югры
- 1.2. Адрес объекта 628310, г. Нефтеюганск, 16а микрорайон, здание 84, помещение 1
- 1.3. Сведения о размещении объекта:
- отдельно стоящее здание 4 этажа, 7626,5 кв.м
 - часть здания _____ этажей (или на _____ этаже), _____ кв.м
 - наличие прилегающего земельного участка (да, нет); 12035 кв.м
- 1.4. Год постройки здания 2006г., последнего капитального ремонта не проводился
- 1.5. Дата предстоящих плановых ремонтных работ: *текущего* август 2013 г., *капитального* не планируется

сведения об организации, расположенной на объекте

- 1.6. Название организации (учреждения), (полное юридическое наименование – согласно Уставу, краткое наименование) муниципальное бюджетное общеобразовательное учреждение «Лицей № 1», МБОУ «Лицей № 1»
- 1.7. Юридический адрес организации (учреждения) 628310, г. Нефтеюганск, 16а микрорайон, здание 84, помещение 1
- 1.8. Основание для пользования объектом (оперативное управление, аренда, собственность) оперативное управление
- 1.9. Форма собственности (государственная, негосударственная) государственная
- 1.10. Территориальная принадлежность (федеральная, региональная, муниципальная) муниципальная
- 1.11. Вышестоящая организация (наименование) Департамент образования и молодежной политики администрации города Нефтеюганска

1.12.Адрес вышестоящей организации, другие координаты 628309, Российская Федерация, Ханты-Мансийский автономный округ - Югра, город Нефтеюганск, 1 микрорайон, здание № 30 (вторая часть)

2. Характеристика деятельности организации на объекте (по обслуживанию населения)

2.1.Сфера деятельности (здравоохранение, образование, социальная защита, физическая культура и спорт, культура, связь и информация, транспорт, жилой фонд, потребительский рынок и сфера услуг, другое)

образование

2.2.Виды оказываемых услуг образовательная деятельность

2.3.Форма оказания услуг: (на объекте, с длительным пребыванием, в т.ч. проживанием, на дому, дистанционно)

2.4.Категории обслуживаемого населения по возрасту: (дети, взрослые трудоспособного возраста, пожилые; все возрастные категории)

2.5.Категории обслуживаемых инвалидов: *инвалиды, передвигающиеся на коляске, инвалиды с нарушениями опорно-двигательного аппарата; нарушениями зрения, нарушениями слуха, нарушениями умственного развития*

2.6.Плановая мощность: посещаемость (количество обслуживаемых в день), вместимость, пропускная способность 600 учащихся

2.7.Участие в исполнении ИПР инвалида, ребенка-инвалида (да, нет) нет

3. Состояние доступности объекта

3.1.Путь следования к объекту пассажирским транспортом

(описать маршрут движения с использованием пассажирского транспорта)

маршрутные автобусы № 4, 3к, 7 до остановки «Гимназия»; маршрутные автобусы № 3, 9, 4 до остановки «Каприз»; маршрутный автобус № 2 до остановки «МЖК»

наличие адаптированного пассажирского транспорта к объекту нет

3.2.Путь к объекту от ближайшей остановки пассажирского транспорта:

3.2.1. расстояние до объекта от остановки транспорта 380 м

3.2.2. время движения (пешком) 10 мин.

3.2.3. наличие выделенного от проезжей части пешеходного пути (да, нет),

3.2.4. Перекрестки: нерегулируемые; регулируемые, со звуковой сигнализацией, таймером; нет

3.2.5. Информация на пути следования к объекту: *акустическая, тактильная, визуальная; нет*

3.2.6.Перепады высоты на пути: *есть, нет* (описать _____)

Их обустройство для инвалидов на коляске: *да, нет* (_____)

3.3.Организация доступности объекта для инвалидов – форма обслуживания*

№ п/п	Категория инвалидов (вид нарушения)	Вариант организации доступности объекта (формы обслуживания)*
1.	Все категории инвалидов и МГН	ДУ
	<i>в том числе инвалиды:</i>	
2	передвигающиеся на креслах-колясках	ДУ
3	с нарушениями опорно-двигательного аппарата	ДУ
4	с нарушениями зрения	ДУ
5	с нарушениями слуха	ДУ
6	с нарушениями умственного развития	А

* - указывается один из вариантов: «А», «Б», «ДУ», «ВНД»

3.4 Состояние доступности основных структурно-функциональных зон

№ п \п	Основные структурно-функциональные зоны	Состояние доступности, в том числе для основных категорий инвалидов**
1	Территория, прилегающая к зданию (участок)	ДП - В
2	Вход (входы) в здание	ДЧ-И (К, О, С, Г, У)
3	Путь (пути) движения внутри здания (в т.ч. пути эвакуации)	ДУ
4	Зона целевого назначения здания (целевого посещения объекта)	ДУ
5	Санитарно-гигиенические помещения	ДУ
6	Система информации и связи (на всех зонах)	ДУ
7	Пути движения к объекту (от остановки транспорта)	ДУ

** Указывается: ДП-В - доступно полностью всем; ДП-И (К, О, С, Г, У) – доступно полностью избирательно (указать категории инвалидов); ДЧ-В - доступно частично всем; ДЧ-И (К, О, С, Г, У) – доступно частично избирательно (указать категории инвалидов); ДУ - доступно условно, ВНД – временно недоступно

3.5.Итоговое заключение о состоянии доступности ОСИ: _____**доступно условно**_____

4. Управленческое решение

4.1. Рекомендации по адаптации основных структурных элементов объекта

№ п/п	Основные структурно-функциональные зоны объекта	Рекомендации по адаптации объекта (вид работы)*
-------	---	---

1	Территория, прилегающая к зданию (участок)	не нуждается
2	Вход (входы) в здание	не нуждается
3	Путь (пути) движения внутри здания (в т.ч. пути эвакуации)	текущий ремонт
4	Зона целевого назначения здания (целевого посещения объекта)	текущий ремонт
5	Санитарно-гигиенические помещения	капитальный ремонт
6	Система информации на объекте (на всех зонах)	индивидуальное решение с ТСП
7	Пути движения к объекту (от остановки транспорта)	индивидуальное решение с ТСП
8	Все зоны и участки	индивидуальное решение с ТСП

*- указывается один из вариантов (видов работ): не нуждается; ремонт (текущий, капитальный); индивидуальное решение с ТСП; технические решения невозможны – организация альтернативной формы обслуживания

4.2. Период проведения работ до 2020
в рамках исполнения _____

(указывается наименование документа: программы, плана)

4.3 Ожидаемый результат (по состоянию доступности) после выполнения работ по адаптации _____

Оценка результата исполнения программы, плана (по состоянию доступности)

4.4. Для принятия решения **требуется**, не требуется (нужное подчеркнуть):

Согласование _____

Имеется заключение уполномоченной организации о состоянии доступности объекта (наименование документа и выдавшей его организации, дата), прилагается _____

4.5. Информация размещена (обновлена) на Карте доступности субъекта Российской Федерации дата _____ не размещена _____

(наименование сайта, портала)

5. Особые отметки

Паспорт сформирован на основании:

1. Анкеты (информации об объекте) от « 26 » августа 2013 г.,
2. Акта обследования объекта: № акта б/н от « 04 » декабря 2013 г.
3. Решения Комиссии доступен условно от « _____ » _____ 20 _____ г.

УТВЕРЖДАЮ

Директор МБОУ «Лицей № 1»
города Нефтеюганска

Т.И. Лукьянчикова

« 26 » августа 2013 г.

АНКЕТА

(информация об объекте социальной инфраструктуры)

К ПАСПОРТУ ДОСТУПНОСТИ ОСИ

№ _____

1. Общие сведения об объекте

1.1. Наименование (вид) объекта _ муниципальное бюджетное общеобразовательное учреждение «Лицей № 1» города Нефтеюганска Ханты – Мансийского автономного округа – Югры _____

1.2. Адрес объекта _ 628310, г. Нефтеюганск, 16а микрорайон, здание 84, помещение 1 _____

1.3. Сведения о размещении объекта:

- отдельно стоящее здание _ 4 _ этажа, _ 7626,5 _ кв.м.

- часть здания _____ этажей (или на _____ этаже), _____ кв.м.

1.4. Год постройки здания _ 2006г. _, последнего капитального ремонта _ не проводился _____

1.5. Дата предстоящих плановых ремонтных работ: текущего август 2013 г. _, капитального _ не планируется _____

сведения об организации, расположенной на объекте

1.6. Название организации (учреждения), (полное юридическое наименование – согласно Уставу, краткое наименование) _ муниципальное бюджетное общеобразовательное учреждение «Лицей № 1», МБОУ «Лицей № 1» _____

1.7. Юридический адрес организации (учреждения) _ 628310, г. Нефтеюганск, 16а микрорайон, здание 84, помещение 1 _____

1.8. Основание для пользования объектом (оперативное управление, аренда, собственность)

1.9. Форма собственности (государственная, негосударственная)

1.10. Территориальная принадлежность (федеральная, региональная, муниципальная)

1.11. Вышестоящая организация (наименование) _ Департамент образования и молодёжной политики администрации города Нефтеюганска _____

1.12. Адрес вышестоящей организации, другие координаты _ 628309, Российская Федерация, Ханты-Мансийский автономный округ - Югра, город Нефтеюганск, 1 микрорайон, здание № 30 (вторая часть) _____

2. Характеристика деятельности организации на объекте

2.1.Сфера деятельности (здравоохранение, образование, социальная защита, физическая культура и спорт, культура, связь и информация, транспорт, жилой фонд, потребительский рынок и сфера услуг, другое

образование

2.2.Виды оказываемых услуг образовательная деятельность

2.3.Форма оказания услуг: (на объекте, с длительным пребыванием, в т.ч. проживанием, на дому, дистанционно)

2.4.Категории обслуживаемого населения по возрасту: (дети, взрослые трудоспособного возраста, пожилые; все возрастные категории)

2.5.Категории обслуживаемых инвалидов: инвалиды, передвигающиеся на коляске, инвалиды с нарушениями опорно-двигательного аппарата; нарушениями зрения, нарушениями слуха, нарушениями умственного развития

2.6.Плановая мощность: посещаемость (количество обслуживаемых в день), вместимость, пропускная способность 600 учащихся

2.7.Участие в исполнении ИПР инвалида, ребенка-инвалида (да, нет) нет

3. Состояние доступности объекта для инвалидов и других маломобильных групп населения (МГН)

3.1 Путь следования к объекту пассажирским транспортом

(описать маршрут движения с использованием пассажирского транспорта)

маршрутные автобусы № 4, 3к, 7 до остановки «Гимназия»; маршрутные автобусы № 3, 9, 4 до остановки «Каприз»; маршрутный автобус № 2 до остановки «МЖК»

наличие адаптированного пассажирского транспорта к объекту отсутствует

3.2 Путь к объекту от ближайшей остановки пассажирского транспорта:

3.2.1.расстояние до объекта от остановки транспорта 380 м

3.2.2.время движения (пешком) 10 мин

3.2.3.наличие выделенного от проезжей части пешеходного пути (да, нет),

3.2.4.Перекрестки: нерегулируемые; регулируемые, со звуковой сигнализацией, таймером; нет

3.2.5.Информация на пути следования к объекту: акустическая, тактильная, визуальная; нет

3.2.6.Перепады высоты на пути: есть, нет (описать _____)

Их обустройство для инвалидов на коляске: да, нет (_____)

3.3 Вариант организации доступности ОСИ (формы обслуживания)* с учетом СП 35-101-2001

№ п/п	Категория инвалидов (вид нарушения)	Вариант организации доступности объекта
-------	-------------------------------------	---

1.	Все категории инвалидов и МГН	ДУ
	<i>в том числе инвалиды:</i>	
2	передвигающиеся на креслах-колясках	ДУ
3	с нарушениями опорно-двигательного аппарата	ДУ
4	с нарушениями зрения	ДУ
5	с нарушениями слуха	ДУ
6	с нарушениями умственного развития	ДУ

* - указывается один из вариантов: «А», «Б», «ДУ», «ВНД»

4. Управленческое решение (предложения по адаптации основных структурных элементов объекта)

№ п \п	Основные структурно-функциональные зоны объекта	Рекомендации по адаптации объекта (вид работы)*
1	Территория, прилегающая к зданию (участок)	не нуждается
2	Вход (входы) в здание	текущий ремонт
3	Путь (пути) движения внутри здания (в т.ч. пути эвакуации)	индивидуальное решение с ТСР
4	Зона целевого назначения (целевого посещения объекта)	индивидуальное решение с ТСР
5	Санитарно-гигиенические помещения	индивидуальное решение с ТСР
6	Система информации на объекте (на всех зонах)	индивидуальное решение с ТСР
7	Пути движения к объекту (от остановки транспорта)	индивидуальное решение с ТСР
8.	Все зоны и участки	индивидуальное решение с ТСР

*- указывается один из вариантов (видов работ): не нуждается; ремонт (текущий, капитальный); индивидуальное решение с ТСР; технические решения невозможны – организация альтернативной формы обслуживания

Размещение информации на Карте доступности субъекта Российской Федерации _____

(подпись, Ф.И.О., должность; координаты для связи уполномоченного представителя объекта)

УТВЕРЖДАЮ
Директор МБОУ «Лицей № 1»
города Нефтеюганска
Т.И. Лукьянчикова
«04» 12 2013 г.

АКТ ОБСЛЕДОВАНИЯ
объекта социальной инфраструктуры
К ПАСПОРТУ ДОСТУПНОСТИ ОСИ
муниципального бюджетного общеобразовательного учреждения
«Лицей № 1» города Нефтеюганска

«04» 12 2013 г.

1. Общие сведения об объекте

- 1.1. Наименование (вид) объекта _ муниципальное бюджетное общеобразовательное учреждение «Лицей № 1» города Нефтеюганска Ханты – Мансийского автономного округа – Югры _____
- 1.2. Адрес объекта _ 628310, г. Нефтеюганск, 16а микрорайон, здание 84, помещение 1 _____
- 1.3. Сведения о размещении объекта
- отдельно стоящее здание _ 4 _____ этажа, _ 7626,5 _____ кв.м
 - часть здания _____ этажей (или на _____ этаже), _____ кв.м
 - наличие прилегающего земельного участка (да, нет); _ 12035 _____ кв.м
- 1.4. Год постройки здания _ 2006г. __, последнего капитального ремонта _ не проводился _____
- 1.5. Дата предстоящих плановых ремонтных работ: *текущего* август 2013 г., капитального _ не планируется _____
- 1.6. Название организации (учреждения), (полное юридическое наименование – согласно Уставу, краткое наименование) _ муниципальное бюджетное общеобразовательное учреждение «Лицей № 1», МБОУ «Лицей № 1» _____
- 1.7. Юридический адрес организации (учреждения) 628310, г. Нефтеюганск, 16а микрорайон, здание 84, помещение 1 _____

2. Характеристика деятельности организации на объекте

Дополнительная информация _ образовательная деятельность _____

3. Состояние доступности объекта

- 3.1. Путь следования к объекту пассажирским транспортом**
(описать маршрут движения с использованием пассажирского транспорта)

(описать маршрут движения с использованием пассажирского транспорта)
 __ маршрутные автобусы № 4, 3к, 7 _до остановки «Гимназия»;
 маршрутные автобусы № 3, 9, 4 до остановки «Каприз»; маршрутный
 автобус № 2 до остановки
 «МЖК» _____,
 наличие адаптированного пассажирского транспорта к объекту
 _____нет_____

3.2. Путь к объекту от ближайшей остановки пассажирского транспорта:

3.2.1.расстояние до объекта от остановки транспорта _____380_____

м

3.2.2.время движения (пешком) _____10_____ мин

3.2.3.наличие выделенного от проезжей части пешеходного пути (да, нет),

3.2.4.Перекрестки: нерегулируемые; регулируемые, со звуковой сигнализацией, таймером; нет

3.2.5.Информация на пути следования к объекту: акустическая, тактильная, визуальная; нет

3.2.6.Перепады высоты на пути: есть, нет (описать _____)

Их обустройство для инвалидов на коляске: да, нет (_____)

3.3. Организация доступности объекта для инвалидов – форма обслуживания

№ п/п	Категория инвалидов (вид нарушения)	Вариант организации доступности объекта (формы обслуживания)*
1.	Все категории инвалидов и МГН	ДУ
	<i>в том числе инвалиды:</i>	
2	передвигающиеся на креслах-колясках	ДУ
3	с нарушениями опорно-двигательного аппарата	ДУ
4	с нарушениями зрения	ДУ
5	с нарушениями слуха	ДУ
6	с нарушениями умственного развития	А

* - указывается один из вариантов: «А», «Б», «ДУ», «ВНД»

3.4. Состояние доступности основных структурно-функциональных зон

№ п/п	Основные структурно-функциональные зоны		Приложение

		Состояние доступности, в том числе для основных категорий инвалидов**	№ на плане	№ фото
1	Территория, прилегающая к зданию (участок)	ДП-В	-	1,2,3,4,5
2	Вход (входы) в здание	ДЧ-И (К, О, С, Г, У)	-	1,2,5,6, 19
3	Путь (пути) движения внутри здания (в т.ч. пути эвакуации)	ДУ	46,47, 107, 109, 111, 113	7,17,18
4	Зона целевого назначения здания (целевого посещения объекта)	ДУ	1,29,47	12,13,14,15
5	Санитарно-гигиенические помещения	ДУ	9,62, 92,93,3 8,39,40	8,9,10,11
6	Система информации и связи (на всех зонах)	ДУ	-	5,16
7	Пути движения к объекту (от остановки транспорта)	ДП-В	-	-

** Указывается: ДП-В - доступно полностью всем; ДП-И (К, О, С, Г, У) – доступно полностью избирательно (указать категории инвалидов); ДЧ-В - доступно частично всем; ДЧ-И (К, О, С, Г, У) – доступно частично избирательно (указать категории инвалидов); ДУ - доступно условно, ВНД - недоступно

3.5. ИТОГОВОЕ ЗАКЛЮЧЕНИЕ о состоянии доступности ОСИ:

_____доступно

условно _____

4. Управленческое решение (проект)

4.1. Рекомендации по адаптации основных структурных элементов объекта:

№ п \п	Основные структурно-функциональные зоны объекта	Рекомендации по адаптации объекта (вид работы)*
1	Территория, прилегающая к зданию (участок)	не нуждается
2	Вход (входы) в здание	текущий ремонт
3	Путь (пути) движения внутри здания (в т.ч. пути эвакуации)	индивидуальное решение с ТСП

4	Зона целевого назначения здания (целевого посещения объекта)	индивидуальное решение с ТСП
5	Санитарно-гигиенические помещения	индивидуальное решение с ТСП
6	Система информации на объекте (на всех зонах)	индивидуальное решение с ТСП
7	Пути движения к объекту (от остановки транспорта)	индивидуальное решение с ТСП
8.	Все зоны и участки	индивидуальное решение с ТСП

*- указывается один из вариантов (видов работ): не нуждается; ремонт (текущий, капитальный); индивидуальное решение с ТСП; технические решения невозможны – организация альтернативной формы обслуживания

4.2. Период проведения работ до 2020г. _____
в рамках исполнения _____
(указывается наименование документа: программы, плана)

4.3. Ожидаемый результат (по состоянию доступности) после выполнения работ по адаптации _____

Оценка результата исполнения программы, плана (по состоянию доступности)

4.4. Для принятия решения **требуется**, не требуется (нужное подчеркнуть):

4.4.1. согласование на Комиссии _____

(наименование Комиссии по координации деятельности в сфере обеспечения доступной среды жизнедеятельности для инвалидов и других МГН)

4.4.2. согласование работ с надзорными органами (в сфере проектирования и строительства, архитектуры, охраны памятников, другое - указать)

4.4.3. техническая экспертиза; разработка проектно-сметной документации;

4.4.4. согласование с вышестоящей организацией (собственником объекта);

4.4.5. согласование с общественными организациями инвалидов _____;

4.4.6. другое _____.

Имеется заключение уполномоченной организации о состоянии доступности объекта (наименование документа и выдавшей его организации, дата), прилагается _____

4.7. Информация может быть размещена (обновлена) на Карте доступности субъекта Российской Федерации _____

(наименование сайта, портала)

5. Особые отметки

ПРИЛОЖЕНИЯ:

Результаты обследования:

1. Территории, прилегающей к объекту

на _____ 1 _____ л.

2. Входа (входов) в здание

на _____ 1 _____ л.

3. Путей движения в здании на 1 л.
4. Зоны целевого назначения объекта на 1 л.
5. Санитарно-гигиенических помещений на 1 л.
6. Системы информации (и связи) на объекте на 1 л.


Результаты фотофиксации на объекте 1 на 12 л.

Поэтажные планы, паспорт БТИ 1 на 19 л.

Другое (в том числе дополнительная информация о путях движения к объекту) _____


Председатель
рабочей группы

Тимиров А.А.


Подпись

Члены рабочей группы

Танцера Л.И.


Подпись


Буздуган Л.А.

Подпись


Фатеева С.Ю.

Подпись

Шимчук И.В.

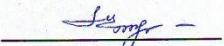

Подпись

Макарова Н.М.


Подпись

представители организации,
расположенной на объекте

Лукьянчикова Т.И.


Подпись

Малкова О.В.


Подпись

Управленческое решение согласовано « » 20 г.
(протокол №)
Комиссией (название). _____

I Результаты обследования:

1. Территории, прилегающей к зданию (участка)

Четырёхэтажное нежилое здание муниципального бюджетного общеобразовательного учреждения «Лицей № 1» г.Нефтеюганска Ханты – Мансийского автономного округа – Югры, 628310, г.Нефтеюганск, 16а микрорайон, здание 84, помещение 1_____

Наименование объекта, адрес

№ п/п	Наименование функционально-планировочного элемента	Наличие элемента			Выявленные нарушения и замечания		Работы по адаптации объектов	
		есть/нет	№ на плане	№ фото	Содержание	Значимо для инвалида (категория)	Содержание	Виды работ
1.1	Вход (входы) на территорию	есть	-	19		все		
1.2	Путь (пути) движения на территории	есть	-	3,4		все		
1.3	Лестница (наружная)	есть	-	5		все		
1.4	Пандус (наружный)	есть	-	1,2		все		
1.5	Автостоянка и парковка	нет	-	-	-	-	-	-
	ОБЩИЕ требования к зоне						Не нуждается	

II Заключение по зоне:

Наименование структурно-функциональной зоны	Состояние доступности* (к пункту 3.4 Акта	Приложение		Рекомендации по адаптации (вид работы)** к пункту 4.1 Акта обследования ОСИ
		№ на плане	№ фото	

	обследования ОСИ)			
Территория, прилегающая к зданию (участок)	ДП-В	-	1,2,3,4,5,19	не нуждается

* указывается: ДП-В - доступно полностью всем; ДП-И (К, О, С, Г, У) – доступно полностью избирательно (указать категории инвалидов); ДЧ-В - доступно частично всем; ДЧ-И (К, О, С, Г, У) – доступно частично избирательно (указать категории инвалидов); ДУ - доступно условно, ВНД - недоступно

**указывается один из вариантов: не нуждается; ремонт (текущий, капитальный); индивидуальное решение с ТСР; технические решения невозможны – организация альтернативной формы обслуживания

Комментарий к заключению: территория, прилегающая к зданию доступна полностью всем

**I Результаты обследования:
2. Входа (входов) в здание**

_____ **Четырёхэтажное нежилое здание муниципального бюджетного общеобразовательного учреждения «Лицей № 1» г.Нефтеюганска Ханты – Мансийского автономного округа – Югры, 628310, г.Нефтеюганск, 16а микрорайон, здание 84, помещение 1_____**

Наименование объекта, адрес

№ п/п	Наименование функционально-планировочного элемента	Наличие элемента			Выявленные нарушения и замечания		Работы по адаптации объектов	
		есть/ нет	№ на	№ фото	Содержание	Значимо для инвалида (категория)	Содержание	Виды работ
2.1	Лестница (наружная)	есть		5	Отсутствуют поручни, угол наклона не соответствует нормативам	все	Установить поручни в соответствии и нормативным требованиям	текущий ремонт
2.2	Пандус (наружный)	есть		1,2	Не соответствуют поручни, угол наклона более 8%, скользкое покрытие	все	Установить поручни в соответствии и нормативным требованиям, сделать нескользкое покрытие	текущий ремонт
2.3	Входная площадка (перед дверью)	есть		5	соответствует	все		-
2.4	Дверь (входная)	есть		5	соответствует	все		-
2.5	Тамбур	есть	89	6	соответствует	все		-
	ОБЩИЕ требования к зоне	Установить поручни в соответствии нормативным требованиям				все		текущий ремонт

II Заключение по зоне:

Наименование структурно-функциональной зоны	Состояние доступности* (к пункту 3.4 Акта обследования ОСИ)	Приложение		Рекомендации по адаптации (вид работы)** к пункту 4.1 Акта обследования ОСИ
		№ на плане	№ фото	
Вход (выход в здание)	ДУ	-	1,2,5,6	индивидуальное решение с ТСР

* указывается: ДП-В - доступно полностью всем; ДП-И (К, О, С, Г, У) – доступно полностью избирательно (указать категории инвалидов); ДЧ-В - доступно частично всем; ДЧ-И (К, О, С, Г, У) – доступно частично избирательно (указать категории инвалидов); ДУ - доступно условно, ВНД - недоступно

**указывается один из вариантов: не нуждается; ремонт (текущий, капитальный); индивидуальное решение с ТСР; технические решения невозможны – организация альтернативной формы обслуживания

Комментарий к заключению: вход (выход) в здание доступен условно

I Результаты обследования:

3. Пути (путей) движения внутри здания (в т.ч. путей эвакуации)

_____ **Четырёхэтажное нежилое здание муниципального бюджетного общеобразовательного учреждения «Лицей № 1» г.Нефтеюганска Ханты – Мансийского автономного округа – Югры, 628310, г.Нефтеюганск, 16а микрорайон, здание 84, помещение 1**

Наименование объекта, адрес

№ п/п	Наименование функционально-планировочного элемента	Наличие элемента			Выявленные нарушения и замечания		Работы по адаптации объектов	
		есть/ нет	№ на	№ фото	Содержание	Значимо для инвалида (категория)	Содержание	Виды работ
3.1	Коридор (вестибюль, зона ожидания, галерея, балкон)	есть	46, 47	7		все	Приведение в соответствие с нормами СНиП	
3.2	Лестница (внутри здания)	есть	107 109 111 113	17	Поручни с одной стороны	все	Приведение в соответствие с нормами СНиП	Текущий ремонт
3.3	Пандус (внутри здания)	нет	-	-	-	-	-	-
3.4	Лифт пассажирский (или подъемник)	нет	-	-	-	-	-	-
3.5	Дверь	есть		17		все		
3.6	Пути эвакуации (в т.ч. зоны безопасности)	есть	107 109 111 113	17, 18	Ширина дверного проема менее 0,90 м, порогоги высотой более 0,025м	все	Приведение в соответствие с нормами СНиП	Текущий ремонт

	ОБЩИЕ требования к зоне	Ширина дверного проема менее 0,90 м, порогоги высотой более 0,025м				Текущий ремонт
--	-------------------------	---	--	--	--	-----------------------

II Заключение по зоне:

Наименование структурно-функциональной зоны	Состояние доступности* (к пункту 3.4 Акта обследования ОСИ)	Приложение		Рекомендации по адаптации (вид работы)** к пункту 4.1 Акта обследования ОСИ
		№ на плане	№ фото	
Путь (пути) движения внутри здания (в т.ч. путем эвакуации)	ДУ	46,47, 107,109, 111,113	7,17,18	Текущий ремонт

* указывается: ДП-В - доступно полностью всем; ДП-И (К, О, С, Г, У) – доступно полностью избирательно (указать категории инвалидов); ДЧ-В - доступно частично всем; ДЧ-И (К, О, С, Г, У) – доступно частично избирательно (указать категории инвалидов); ДУ - доступно условно, ВНД – недоступно

** указывается один из вариантов: не нуждается; ремонт (текущий, капитальный); индивидуальное решение с ТСР; технические решения невозможны – организация альтернативной формы обслуживания

Комментарий к заключению:___ **путь движения внутри здания доступен условно**_____

I Результаты обследования:

4. Зоны целевого назначения здания (целевого посещения объекта)

Вариант I – зона обслуживания инвалидов

– Четырёхэтажное нежилое здание муниципального бюджетного общеобразовательного учреждения «Лицей № 1» г.Нефтеюганска Ханты – Мансийского автономного округа – Югры, 628310, г.Нефтеюганск, 16а микрорайон, здание 84, помещение 1_____

Наименование объекта, адрес

№ п/п	Наименование функционально-планировочного элемента	Наличие элемента			Выявленные нарушения и замечания		Работы по адаптации объектов	
		есть/ нет	№ на плане	№ фото	Содержание	Значимо для инвалида (категория)	Содержание	Виды работ
4.1	Кабинетная форма обслуживания	есть	1	12, 13	Ширина проема двери менее 0,9 м, отсутствие зоны для кресла – коляски, нет информации тактильной, визуальной, высота порога более 0,025 м	все	Расширить дверные проемы, убрать пороги, информационное обеспечение	Текущий ремонт
4.2	Зальная форма обслуживания	есть	29, 47	14, 15	Расположены на 2 и 4 этажах	все	Оборудовать подъемники или лифт	Текущий ремонт
4.3	Прилавочная форма обслуживания	нет	-	-	-	-	-	-
4.4	Форма обслуживания с перемещением по маршруту	нет	-	-	-	-	-	-
4.5	Кабина индивидуального обслуживания	нет	-	-	-	-	-	-

	ОБЩИЕ требования к зоне	Расширить дверные проемы, убрать пороги, информационное обеспечение	-	-	-	-
--	-------------------------	---	---	---	---	---

II Заключение по зоне:

Наименование структурно-функциональной зоны	Состояние доступности* (к пункту 3.4 Акта обследования ОСИ)	Приложение		Рекомендации по адаптации (вид работы)** к пункту 4.1 Акта обследования ОСИ
		№ на плане	№ фото	
Зоны целевого назначения	ДУ	1,29,47	12,13,14,15	Индивидуальное решение с ТСП

* указывается: ДП-В - доступно полностью всем; ДП-И (К, О, С, Г, У) – доступно полностью избирательно (указать категории инвалидов); ДЧ-В - доступно частично всем; ДЧ-И (К, О, С, Г, У) – доступно частично избирательно (указать категории инвалидов); ДУ - доступно условно, ВНД - недоступно

**указывается один из вариантов: не нуждается; ремонт (текущий, капитальный); индивидуальное решение с ТСП; технические решения невозможны – организация альтернативной формы обслуживания

Комментарий к заключению: зоны целевого назначения здания доступны условно

—

I Результаты обследования:

4. Зоны целевого назначения здания (целевого посещения объекта) Вариант II – места приложения труда

Наименование функционально-планировочного элемента	Наличие элемента			Выявленные нарушения и замечания		Работы по адаптации объектов	
	есть/ нет	№ на плане	№ фото	Содержание	Значимо для инвалида (категория)	Содержание	Виды работ
Место приложения труда	нет	-	-	-	-	-	-

II Заключение по зоне:

Наименование структурно-функциональной зоны	Состояние доступности* (к пункту 3.4 Акта обследования ОСИ)	Приложение		Рекомендации по адаптации (вид работы)** к пункту 4.1 Акта обследования ОСИ
		№ на плане	№ фото	
Место приложения труда	-	-	-	-

* указывается: ДП-В - доступно полностью всем; ДП-И (К, О, С, Г, У) – доступно полностью избирательно (указать категории инвалидов); ДЧ-В - доступно частично всем; ДЧ-И (К, О, С, Г, У) – доступно частично избирательно (указать категории инвалидов); ДУ - доступно условно, ВНД - недоступно

**указывается один из вариантов: не нуждается; ремонт (текущий, капитальный); индивидуальное решение с ТСР; технические решения невозможны – организация альтернативной формы обслуживания

Комментарий к заключению: _____

I Результаты обследования:

4. Зоны целевого назначения здания (целевого посещения объекта) Вариант III – жилые помещения

Наименование функционально-планировочного элемента	Наличие элемента			Выявленные нарушения и замечания		Работы по адаптации объектов	
	есть/нет	№ на плане	№ фото	Содержание	Значимо для инвалида (категория)	Содержание	Виды работ
Жилые помещения	нет	-	-	-	-	-	-

II Заключение по зоне:

Наименование структурно-функциональной зоны	Состояние доступности* (к пункту 3.4 Акта обследования ОСИ)	Приложение		Рекомендации по адаптации (вид работы)** к пункту 4.1 Акта обследования ОСИ
		№ на плане	№ фото	
Жилые помещения	-	-	-	-

* указывается: ДП-В - доступно полностью всем; ДП-И (К, О, С, Г, У) – доступно полностью избирательно (указать категории инвалидов); ДЧ-В - доступно частично всем; ДЧ-И (К, О, С, Г, У) – доступно частично избирательно (указать категории инвалидов); ДУ - доступно условно, ВНД - недоступно

**указывается один из вариантов: не нуждается; ремонт (текущий, капитальный); индивидуальное решение с ТСР; технические решения невозможны – организация альтернативной формы обслуживания

Комментарий к заключению: _____

**I Результаты обследования:
5. Санитарно-гигиенических помещений**

_____ **Четырёхэтажное нежилое здание муниципального бюджетного общеобразовательного учреждения «Лицей № 1» г.Нефтеюганска Ханты – Мансийского автономного округа – Югры, 628310, г.Нефтеюганск, 16а микрорайон, здание 84, помещение 1**_____

Наименование объекта, адрес

№ п/п	Наименование функционально-планировочного элемента	Наличие элемента			Выявленные нарушения и замечания		Работы по адаптации объектов	
		есть/нет	№ на плане	№ фото	Содержание	Значимо для инвалида (категория)	Содержание	Виды работ
5.1	Туалетная комната	есть	9 62 92 93	10, 11	Имеются ступени, ширина дверного проема менее 0,9 м, не оборудована зона у раковины, отсутствуют опорные поручни	все	Расширение дверного проема, замена унитаза на высокий, установка поручней, убрать ступени	Индивидуальное решение с ТСР
5.2	Душевая/ ванная комната	нет	-	-	-	-	-	-
5.3	Бытовая комната (гардеробная)	есть	38, 39 40	8,9	ширина дверного проема менее 0,9 м,	все	Расширение дверного проема	Текущий ремонт
	ОБЩИЕ требования к зоне		Расширение дверного проема, замена унитаза на высокий, установка поручней,					

		убрать ступени				
--	--	-----------------------	--	--	--	--

II Заключение по зоне:

Наименование структурно-функциональной зоны	Состояние доступности* (к пункту 3.4 Акта обследования ОСИ)	Приложение		Рекомендации по адаптации (вид работы)** к пункту 4.1 Акта обследования ОСИ
		№ на плане	№ фото	
Санитарно-гигиенические помещения	ДУ	9,62,92,93,38,39,40	8,9,10,11	Индивидуальное решение с ТСП

* указывается: ДП-В - доступно полностью всем; ДП-И (К, О, С, Г, У) – доступно полностью избирательно (указать категории инвалидов); ДЧ-В - доступно частично всем; ДЧ-И (К, О, С, Г, У) – доступно частично избирательно (указать категории инвалидов); ДУ - доступно условно, ВНД - недоступно

**указывается один из вариантов: не нуждается; ремонт (текущий, капитальный); индивидуальное решение с ТСП; технические решения невозможны – организация альтернативной формы обслуживания

Комментарий к заключению: санитарно-гигиенические помещения для инвалидов доступны условно

**I Результаты обследования:
6. Системы информации на объекте**

– Четырёхэтажное нежилое здание муниципального бюджетного общеобразовательного учреждения «Лицей № 1» г.Нефтеюганска Ханты – Мансийского автономного округа – Югры, 628310, г.Нефтеюганск, 16а микрорайон, здание 84, помещение 1_____

Наименование объекта, адрес

№ п/п	Наименование функционально-планировочного элемента	Наличие элемента			Выявленные нарушения и замечания		Работы по адаптации объектов	
		есть/ нет	№ на плане	№ фото	Содержание	Значимо для инвалида (категория)	Содержание	Виды работ
6.1	Визуальные средства	нет	-	5, 16	замечаний нет	все	Привести в соответствии с ГОСТом Р 51671-2000	Текущий ремонт
6.2	Акустические средства	нет	-	-	отсутствие	все	Привести в соответствии с ГОСТом Р 51671-2000	Текущий ремонт
6.3	Тактильные средства	нет	-	-	отсутствие	все	Привести в соответствии с ГОСТом Р 51671-2000	Текущий ремонт
	ОБЩИЕ требования к зоне	Привести в соответствии с ГОСТом Р 51671-2000						Текущий ремонт

II Заключение по зоне:

Наименование структурно-функциональной зоны	Состояние доступности* (к пункту 3.4 Акта обследования ОСИ)	Приложение		Рекомендации по адаптации (вид работы)** к пункту 4.1 Акта обследования ОСИ
		№ на плане	№ фото	
Системы информации на объекте	ДУ	-	5,16	Текущий ремонт

* указывается: ДП-В - доступно полностью всем; ДП-И (К, О, С, Г, У) – доступно полностью избирательно (указать категории инвалидов); ДЧ-В - доступно частично всем; ДЧ-

И (К, О, С, Г, У) – доступно частично избирательно (указать категории инвалидов); ДУ - доступно условно, ВНД - недоступно

**указывается один из вариантов: не нуждается; ремонт (текущий, капитальный); индивидуальное решение с ТСП; технические решения невозможны – организация альтернативной формы обслуживания

Комментарий к заключению: **_система информации (визуальные средства) на объекте доступна условно _____**

**ПРИЛОЖЕНИЕ
К ПАСПОРТУ ДОСТУПНОСТИ
ОСИ**

Пандус



1



2

Территория



3



4

Лестница наружная и площадка



5

Тамбур



Коридор (вестибюль)



Гардероб




8



9

Туалет



10



11

Кабинет



12



13


Спортивный зал



Актный зал



Пути эвакуации



16



17

Вход на территорию

